

**BOLETIM DIÁRIO COVID-19 NO AMAZONAS 18/6/2022**

Municípios	Casos			Nº de óbitos	Incidência (casos/100.000)	Mortalidade (óbitos/100.000)	Letalidade
	Notificados	Confirmados (1)	% de participação por Município				
<b>AMAZONAS</b>	<b>1.674.786</b>	<b>583.241</b>	<b>100%</b>	<b>14.177</b>	<b>6.391,66</b>	<b>155,36</b>	<b>2,43%</b>
MANAUS	964.016	291.225	49,93%	9.704	6.404,18	213,40	3,33%
INTERIOR	710.770	292.016	50,07%	4.473	6.379,22	97,71	1,53%
01 Itacoatiara	52.723	16.028	2,75%	337	6.778,51	142,52	2,10%
02 Iranduba	31.941	12.959	2,22%	176	11.499,62	156,18	1,36%
03 <b>Tefé</b>	<b>26.518</b>	<b>12.857</b>	<b>2,20%</b>	<b>204</b>	<b>9.206,74</b>	<b>146,08</b>	<b>1,59%</b>
04 Manacapuru	26.843	12.252	2,10%	417	5.392,30	183,53	3,40%
05 Parintins	57.904	12.032	2,06%	360	4.512,50	135,02	2,99%
06 Coari	37.180	11.355	1,95%	243	5.718,68	122,38	2,14%
07 Humaitá	23.680	11.097	1,90%	157	8.634,45	122,16	1,41%
08 São Gabriel da Cachoeira	21.301	10.413	1,79%	112	9.794,39	105,35	1,08%
09 Lábrea	9.201	8.869	1,52%	84	8.250,67	78,14	0,95%
10 Presidente Figueiredo	21.366	7.801	1,34%	117	9.215,48	138,21	1,50%
11 Carauari	24.070	7.554	1,30%	59	11.442,10	89,37	0,78%
12 Manicoré	17.553	7.347	1,26%	109	4.927,18	73,10	1,48%
13 Maués	19.744	7.290	1,25%	135	5.604,00	103,78	1,85%
14 <b>Rio Preto da Eva</b>	<b>15.594</b>	<b>6.585</b>	<b>1,13%</b>	<b>86</b>	<b>8.462,96</b>	<b>110,53</b>	<b>1,31%</b>
15 <b>São Paulo de Olivença</b>	<b>16.650</b>	<b>6.428</b>	<b>1,10%</b>	<b>67</b>	<b>7.009,99</b>	<b>73,07</b>	<b>1,04%</b>
16 Ipixuna	18.132	6.280	1,08%	21	9.065,41	30,31	0,33%
17 Careiro	12.185	5.996	1,03%	89	6.785,80	100,72	1,48%
18 Eirunepé	10.974	5.523	0,95%	34	6.710,52	41,31	0,62%
19 Barcelos	12.128	5.310	0,91%	60	8.274,72	93,50	1,13%
20 <b>Jutai</b>	<b>8.000</b>	<b>5.139</b>	<b>0,88%</b>	<b>41</b>	<b>3.344,92</b>	<b>26,69</b>	<b>0,80%</b>
21 Tabatinga	10.830	4.815	0,83%	128	14.413,43	383,16	2,66%
22 Boca do Acre	9.960	4.179	0,72%	32	5.220,36	39,97	0,77%
23 Autazes	10.300	4.040	0,69%	102	4.376,16	110,49	2,52%
24 Benjamin Constant	10.923	3.991	0,68%	88	3.979,22	87,74	2,20%
25 <b>Atalaia do Norte</b>	<b>7.620</b>	<b>3.913</b>	<b>0,67%</b>	<b>11</b>	<b>8.418,25</b>	<b>23,66</b>	<b>0,28%</b>
26 Itapiranga	7.448	3.832	0,66%	46	17.952,40	215,50	1,20%
27 Barreirinha	5.780	3.754	0,64%	69	5.021,25	92,29	1,84%
28 Uruçurituba	6.848	3.717	0,64%	36	6.906,57	66,89	0,97%
29 Alvarães	6.957	3.706	0,64%	46	9.901,41	122,90	1,24%
30 Borba	9.193	3.547	0,61%	71	3.693,16	73,93	2,00%
31 Envira	8.622	3.425	0,59%	13	7.556,15	28,68	0,38%
32 Paulini	10.277	3.384	0,58%	23	7.239,48	49,20	0,68%
33 Novo Airão	8.278	3.290	0,56%	36	7.247,87	79,31	1,09%
34 <b>Nova Olinda do Norte</b>	<b>7.235</b>	<b>3.271</b>	<b>0,56%</b>	<b>71</b>	<b>3.750,49</b>	<b>81,41</b>	<b>2,17%</b>
35 Urucará	6.571	3.213	0,55%	55	8.470,72	145,00	1,71%
36 <b>Santa Isabel do Rio Negro</b>	<b>5.195</b>	<b>3.156</b>	<b>0,54%</b>	<b>56</b>	<b>5.376,73</b>	<b>95,40</b>	<b>1,77%</b>
37 <b>Novo Aripuanã</b>	<b>6.685</b>	<b>2.997</b>	<b>0,51%</b>	<b>31</b>	<b>5.008,69</b>	<b>51,81</b>	<b>1,03%</b>
38 Codajás	6.317	2.973	0,51%	27	4.449,29	40,41	0,91%
39 Beruri	5.064	2.896	0,50%	35	6.810,49	82,31	1,21%
40 Maraã	5.909	2.891	0,50%	23	6.296,05	50,09	0,80%
41 Anorí	7.000	2.670	0,46%	33	5.446,39	67,31	1,24%
42 <b>Amaturá</b>	<b>5.027</b>	<b>2.624</b>	<b>0,45%</b>	<b>19</b>	<b>9.748,37</b>	<b>70,59</b>	<b>0,72%</b>
43 <b>Manaquiri</b>	<b>5.917</b>	<b>2.595</b>	<b>0,44%</b>	<b>55</b>	<b>3.464,08</b>	<b>73,42</b>	<b>2,12%</b>
44 Anamá	7.153	2.477	0,42%	11	7.797,65	34,63	0,44%
45 Uarini	3.164	2.466	0,42%	26	7.805,44	82,30	1,05%
46 Tapauá	5.261	2.300	0,39%	25	4.563,07	49,60	1,09%
47 <b>Santo Antônio do Itá</b>	<b>3.782</b>	<b>2.299</b>	<b>0,39%</b>	<b>48</b>	<b>4.653,50</b>	<b>97,16</b>	<b>2,09%</b>
48 <b>Nhamundá</b>	<b>4.247</b>	<b>2.192</b>	<b>0,38%</b>	<b>40</b>	<b>5.475,80</b>	<b>99,92</b>	<b>1,82%</b>
49 Apuí	5.733	2.168	0,37%	36	6.627,27	110,05	1,66%
50 São Sebastião do Uatumã	2.792	2.125	0,36%	19	4.144,70	37,06	0,89%
51 Tonantins	4.554	2.117	0,36%	42	3.001,77	59,55	1,98%
52 Careiro da Várzea	5.485	2.048	0,35%	28	5.615,93	76,78	1,37%
53 <b>Guajará</b>	<b>4.443</b>	<b>1.990</b>	<b>0,34%</b>	<b>31</b>	<b>5.113,67</b>	<b>79,66</b>	<b>1,56%</b>
54 Canutama	3.278	1.970	0,34%	11	9.206,04	51,40	0,56%
55 Silves	4.644	1.954	0,34%	22	4.465,10	50,27	1,13%
56 Fonte Boa	3.861	1.861	0,32%	45	4.529,34	109,52	2,42%
57 Boa Vista do Ramos	3.248	1.667	0,29%	14	3.719,63	31,24	0,84%
58 <b>Japurá</b>	<b>1.940</b>	<b>1.215</b>	<b>0,21%</b>	<b>12</b>	<b>18.900,70</b>	<b>186,67</b>	<b>0,99%</b>
59 <b>Itamarati</b>	<b>3.611</b>	<b>1.088</b>	<b>0,19%</b>	<b>9</b>	<b>5.939,19</b>	<b>49,13</b>	<b>0,83%</b>
60 <b>Juruá</b>	<b>2.961</b>	<b>1.079</b>	<b>0,19%</b>	<b>17</b>	<b>3.143,21</b>	<b>49,52</b>	<b>1,58%</b>
61 Caapiranga	2.970	1.006	0,17%	23	3.295,95	75,35	2,29%

Fonte: Casos confirmados: Secretarias Municipais de Saúde / Óbitos: Serviços de Saúde de Ocorrência do Óbito

LEGENDA: Os 18 Municípios que estão em destaque na cor vermelha, são os que não disponibilizaram informações para atualização do Boletim.

NOVOS CASOS CONFIRMADOS (8)	<b>20</b>
-----------------------------	-----------

NOVOS CASOS RECUPERADOS (2)	<b>31</b>
-----------------------------	-----------

ÓBITOS CONFIRMADOS EM 17/06/2022	<b>0</b>
----------------------------------	----------

LETALIDADE	<b>2,43%</b>
------------	--------------

CASOS NOVOS CONFIRMADOS								
RT-PCR		T. RAPIDO (anticorpos)		T. RAPIDO (antígeno)		Clín. Epidemiológico		TOTAL
CAPITAL	INTERIOR	CAPITAL	INTERIOR	CAPITAL	INTERIOR	CAPITAL	INTERIOR	
11	0	0	0	9	0	0	0	20

ÓBITOS CONFIRMADOS					TOTAL
Óbitos confirmados após a data da ocorrência por critério Clínico; Imagem; Clínico Epidemiológico ou Laboratorial		Ocorridos em 17/06/2022		Reclassificados pela SEMSA/Manaus, referente aos meses Abril e Maio/2020 (3)	
Capital	Interior	Capital	Interior		
0	0	0	0	345	14.177
0	0	0	0		

NÚMERO DE SEPULTAMENTOS EM MANAUS EM 17/06/2022	
Número TOTAL de sepultamentos por dia COVID-19	0

Fonte: (SEMULSP) <https://www.manaus.am.gov.br/noticia/sexta-feira-17-06/>

Boletim Epidemiológico - SESAI/MS						
Doença por Coronavírus (COVID-19) em populações indígenas aldeadas						
DSEI	Suspeitos	Confirmados	Descartados	Infetados (atual)	Cura Clínica	Óbitos
Alto Rio Negro	0	2.461	1.268	30	2.404	26
Alto Rio Solimões	0	2.546	1.487	0	2.483	54
Manaus	0	1.528	3.449	0	1.491	27
Médio Rio Purus	11	662	305	0	655	7
Médio Rio Solimões	0	916	1.433	0	901	13
Parintins	0	712	1.592	0	692	19
Vale do Javari	0	1.124	823	0	1.119	3
<b>TOTAL</b>	<b>11</b>	<b>9.949</b>	<b>10.357</b>	<b>30</b>	<b>9.745</b>	<b>149</b>

Fonte: Fichas de notificação e resultados laboratoriais, atualizado em 15/06/2022.

CASO SUSPEITO: caso que apresente sinais/sintomas respiratórios.

CASO CONFIRMADO: caso com resultado positivo em RT-PCR em tempo real, pelo protocolo Charité, Pesquisa de Antígeno, Critério Clínico, Critério Clínico por Imagem e/ou Critério Clínico Epidemiológico.

INFETADO ATUAL: Caso confirmado para COVID-19, com infecção ativa, que está em isolamento domiciliar

CASO DESCARTADO: Caso que se enquadre na definição de suspeito E apresente resultado laboratorial negativo para SARS-CoV2 OU confirmação laboratorial para outro agente etiológico.

CASO CURADO: Casos em isolamento domiciliar: casos confirmados que passaram do domiciliar, a contar da data de início dos sintomas E que estão assintomáticos. Casos em internação hospitalar: diante da avaliação médica.suspeito elaborada pelo MS.\* Após a qualificação das informações com os respectivos DSEI alguns casos suspeitos que não se enquadram na definição de casos foram excluídos.

**BOLETIM DIÁRIO COVID-19 NO AMAZONAS 18/6/2022**

MANAUS

PACIENTES INTERNADOS POR SRAG EM MANAUS EM 18/6/2022							
REDE	CONFIRMADOS POR COVID-19						
	UTI COVID-19			LEITO CLÍNICO COVID-19			SALA VERMELHA
	TOTAL	COVID-19(4) Primária	COVID-19(4) Secundária	TOTAL	COVID-19 Primária	COVID-19 Secundária	
<b>REDE PÚBLICA</b>	<b>2</b>	<b>2</b>	<b>0</b>	<b>8</b>	<b>7</b>	<b>1</b>	<b>0</b>
<b>Adulto (total)</b>	<b>2</b>	<b>2</b>	<b>0</b>	<b>7</b>	<b>6</b>	<b>1</b>	<b>0</b>
Geral	2	2	0	7	6	1	0
Gestante	0	0	0	0	0	0	0
Oncológico	0	0	0	0	0	0	0
Cardíaco	0	0	0	0	0	0	0
Forças Armadas	0	0	0	0	0	0	0
Infantil	0	0	0	1	1	0	0
<b>REDE PRIVADA</b>	<b>0</b>	<b>0</b>	<b>0</b>	<b>4</b>	<b>4</b>	<b>0</b>	<b>0</b>
<b>SUBTOTAL CONFIRMADOS</b>	<b>2</b>	<b>2</b>	<b>0</b>	<b>12</b>	<b>11</b>	<b>1</b>	<b>0</b>
<b>TOTAL CONFIRMADOS</b>	<b>14</b>						

REDE	SUSPEITOS						
	UTI COVID-19			LEITO CLÍNICO COVID-19			SALA VERMELHA
	TOTAL	COVID-19 Primária	COVID-19 Secundária	TOTAL	COVID-19 Primária	COVID-19 Secundária	
<b>REDE PÚBLICA</b>	<b>0</b>	<b>0</b>	<b>0</b>	<b>0</b>	<b>0</b>	<b>0</b>	<b>0</b>
<b>Adulto (total)</b>	<b>0</b>	<b>0</b>	<b>0</b>	<b>0</b>	<b>0</b>	<b>0</b>	<b>0</b>
Geral	0	0	0	0	0	0	0
Gestante	0	0	0	0	0	0	0
Oncológico	0	0	0	0	0	0	0
Cardíaco	0	0	0	0	0	0	0
Forças Armadas	0	0	0	0	0	0	0
Infantil	0	0	0	0	0	0	0
<b>REDE PRIVADA</b>	<b>0</b>	<b>0</b>	<b>0</b>	<b>0</b>	<b>0</b>	<b>0</b>	<b>0</b>
<b>SUBTOTAL SUSPEITOS</b>	<b>0</b>	<b>0</b>	<b>0</b>	<b>0</b>	<b>0</b>	<b>0</b>	<b>0</b>
<b>TOTAL SUSPEITOS</b>	<b>0</b>						
<b>TOTAL GERAL</b>	<b>14</b>						

FONTE: Secretaria Estado de Saúde do AMAZONAS - SES/AM.

INTERIOR

PACIENTES INTERNADOS POR SRAG EM INTERIOR DO AMAZONAS EM 18/6/2022			
REDE	INTERNADOS POR COVID-19		
	UCI COVID-19		LEITO CLÍNICO COVID-19
<b>REDE PÚBLICA</b>	<b>0</b>		<b>2</b>
<b>TOTAL GERAL</b>	<b>0</b>		<b>2</b>

FONTE: Secretaria Estado de Saúde do AMAZONAS - SES/AM.

PACIENTES AGUARDANDO TRANSFERÊNCIA PARA REDE HOSPITALAR COVID				
Nº Paciente	Público		Privado	
	LEITO CLÍNICO	UTI	LEITO CLÍNICO	UTI
Manaus	0	0	0	0
Interior	0	0	0	0
<b>TOTAL</b>	<b>0</b>	<b>0</b>	<b>0</b>	<b>0</b>

FONTE: Secretaria Estado de Saúde do AMAZONAS - SES/AM.

**Covid-19 Causa Primária:** Internações que ocorreram em função da covid-19.  
**Covid-19 Causa Secundária:** Internação ocorreu por outras patologias e a covid-19 foi diagnosticada através de protocolo de triagem.  
**Tempo de isolamento:** Para pacientes em UTI por COVID-19 primária - 20 dias. Tempo de isolamento de pacientes com COVID-19 primária em Leito clínico - 10 dias. Para pacientes com SRAG COVID-19 que apresenta melhora clínica e é transferido da UTI para leito clínico, permanecerá em isolamento até completar os 20 dias. Para mais detalhes, consultar Nota Técnica em: [https://www.fvs.am.gov.br/media/publicacao/NOTA\\_TECNICA\\_CONJUNTA\\_N%C2%BA\\_03.SES-AM\\_-\\_FVS-RCP\\_-\\_pdf](https://www.fvs.am.gov.br/media/publicacao/NOTA_TECNICA_CONJUNTA_N%C2%BA_03.SES-AM_-_FVS-RCP_-_pdf)  
 Média de permanência de pacientes em UTI por COVID-19 primária é de 10 dias. Já os pacientes com COVID-19 primária em leito clínico permanecem internados em média 4 dias

UNIDADE	CAPACIDADE INSTALADA DA REDE ASSISTENCIAL DE SAÚDE EM MANAUS								
	UTI GERAL			LEITOS CLÍNICOS GERAL			SALA VERMELHA GERAL		
	OCUPADOS	LIVRES	TOTAL	OCUPADOS	LIVRES	TOTAL	OCUPADOS	LIVRES	TOTAL
<b>REDE PÚBLICA</b>	<b>319</b>	<b>100</b>	<b>419</b>	<b>1.966</b>	<b>481</b>	<b>2.447</b>	<b>204</b>	<b>32</b>	<b>236</b>
<b>Adulto (total)</b>	<b>263</b>	<b>78</b>	<b>341</b>	<b>1.718</b>	<b>349</b>	<b>2.067</b>	<b>198</b>	<b>27</b>	<b>225</b>
Geral	211	55	266	1.082	193	1.275	177	5	182
Gestante	19	12	31	513	128	641	21	20	41
Oncológico	10	1	11	59	0	59	0	0	0
Cardíaco	23	10	33	64	28	92	0	2	2
Forças Armadas	4	2	6	24	28	52	0	1	1
<b>Infantil</b>	<b>52</b>	<b>20</b>	<b>72</b>	<b>224</b>	<b>104</b>	<b>328</b>	<b>6</b>	<b>4</b>	<b>10</b>
<b>REDE PRIVADA</b>	<b>137</b>	<b>23</b>	<b>160</b>	<b>484</b>	<b>117</b>	<b>601</b>	<b>0</b>	<b>10</b>	<b>10</b>
<b>TOTAL</b>	<b>456</b>	<b>123</b>	<b>579</b>	<b>2.450</b>	<b>598</b>	<b>3.048</b>	<b>204</b>	<b>42</b>	<b>246</b>

UNIDADE	UTI COVID			LEITOS CLÍNICOS COVID			SALA VERMELHA COVID		
	OCUPADOS	LIVRES	TOTAL	OCUPADOS	LIVRES	TOTAL	OCUPADOS	LIVRES	TOTAL
	<b>REDE PÚBLICA</b>	<b>2</b>	<b>15</b>	<b>17</b>	<b>8</b>	<b>48</b>	<b>56</b>	<b>0</b>	<b>15</b>
<b>Adulto (total)</b>	<b>2</b>	<b>15</b>	<b>17</b>	<b>7</b>	<b>42</b>	<b>49</b>	<b>0</b>	<b>12</b>	<b>12</b>
Geral	2	14	16	7	33	40	0	0	0
Gestante	0	1	1	0	9	9	0	9	9
Oncológico	0	0	0	0	0	0	0	3	3
Cardíaco	0	0	0	0	0	0	0	0	0
Forças Armadas	0	0	0	0	2	2	0	2	2
Infantil	0	0	0	1	4	5	0	1	1
<b>REDE PRIVADA</b>	<b>0</b>	<b>22</b>	<b>22</b>	<b>4</b>	<b>32</b>	<b>36</b>	<b>0</b>	<b>4</b>	<b>4</b>
<b>TOTAL</b>	<b>2</b>	<b>37</b>	<b>39</b>	<b>12</b>	<b>80</b>	<b>92</b>	<b>0</b>	<b>19</b>	<b>19</b>

Unidades que não enviaram informações na data de hoje: Instituto da Mulher e Maternidade Dona Lindu; Hospital e Pronto Socorro Delphina Aziz; Hospital Dr João Lucio Pereira Machado; Hospital Santo Alberto; Hospital Santa Júlia; Check Up Hospital; FCECON; Maternidade Azilida Da Silva Marreiro; Hospital Rio Amazonas; SPA Zona Sul; Hospital Beneficente Portuguesa; Hospital Universitário Getúlio Vargas; Hospital Militar de Área de Manaus; Hospital Samuel Boulevard

UNIDADE	CAPACIDADE INSTALADA DA REDE ASSISTENCIAL DE SAÚDE NO INTERIOR DO AMAZONAS					
	UCI GERAL			LEITOS CLÍNICOS GERAL		
	OCUPADOS	LIVRES	TOTAL	OCUPADOS	LIVRES	TOTAL
<b>REDE PÚBLICA</b>	<b>5</b>	<b>40</b>	<b>45</b>	<b>224</b>	<b>1.516</b>	<b>1.740</b>
UNIDADE	UCI COVID			LEITOS CLÍNICOS COVID		
	OCUPADOS	LIVRES	TOTAL	OCUPADOS	LIVRES	TOTAL
<b>REDE PÚBLICA</b>	<b>0</b>	<b>158</b>	<b>158</b>	<b>2</b>	<b>860</b>	<b>862</b>

UNIDADE	TAXA DE OCUPAÇÃO NO INTERIOR DO AMAZONAS			
	UCI		LEITOS CLÍNICOS	
	GERAL	COVID-19	GERAL	COVID-19
<b>REDE PÚBLICA</b>	<b>11,11%</b>	<b>0,00%</b>	<b>12,87%</b>	<b>0,23%</b>

FONTE: Secretaria Estado de Saúde do AMAZONAS - SES/AM.

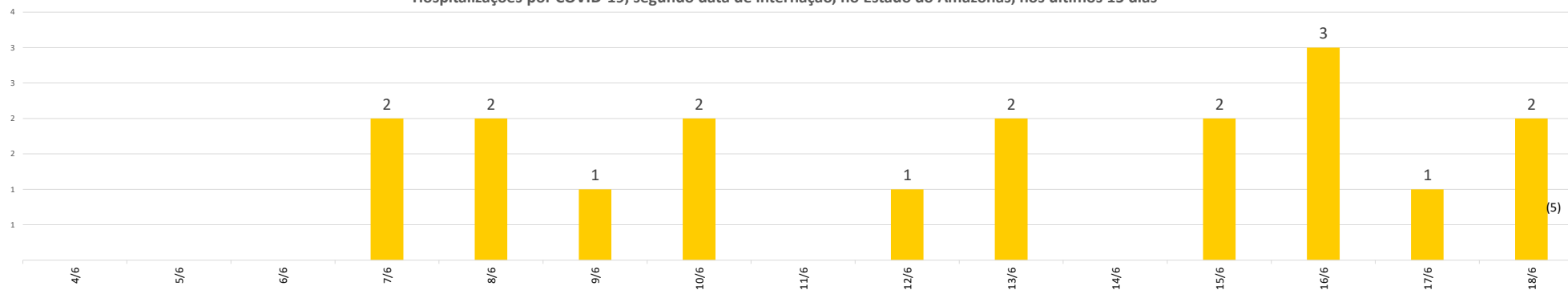
SITUAÇÃO VACINAL DOS PACIENTES INTERNADOS POR COVID-19 NO AMAZONAS					
CAPITAL	TOTAL	UTI	%	LEITOS CLÍNICOS	%
		NENHUMA DOSE	2	100,00%	6
ESQUEMA INCOMPLETO	0	0,00%	3	25,00%	
ESQUEMA VACINAL COMPLETO	0	0,00%	3	25,00%	
INTERIOR	TOTAL	UCI	%	LEITOS CLÍNICOS	%
	0	0	0%	2	100%
	NENHUMA DOSE	0	0,00%	0	0,00%
	ESQUEMA INCOMPLETO	0	0,00%	0	0,00%
ESQUEMA VACINAL COMPLETO	0	0,00%	2	100,00%	

**Esquema Vacinal Completo:** Doses de vacina em dia, sem atraso (Dose única, Dose única com reforço, Duas doses sem reforço atrasado e Três doses).

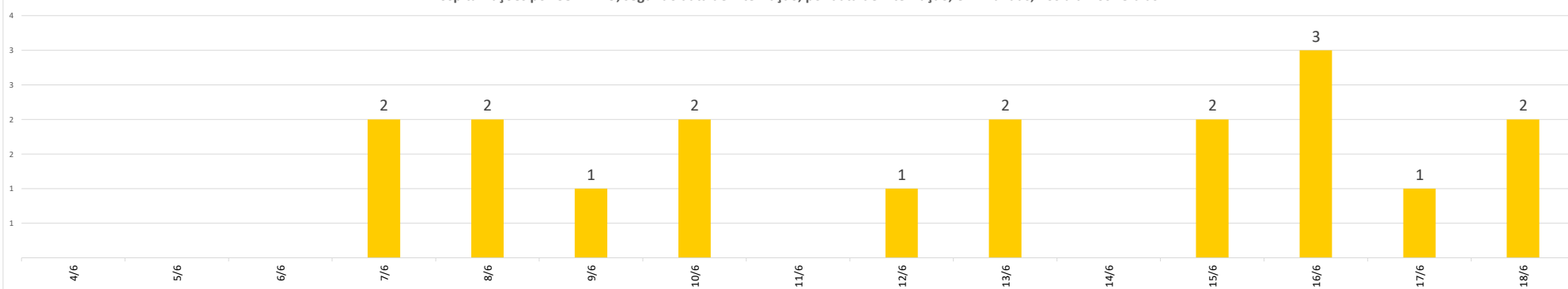
**Esquema Vacinal Incompleto:** Doses de Vacina Incompleta

FONTE: Fundação de Vigilância em Saúde do Amazonas Dra. Rosemary Costa Pinto - FVS-RCP.

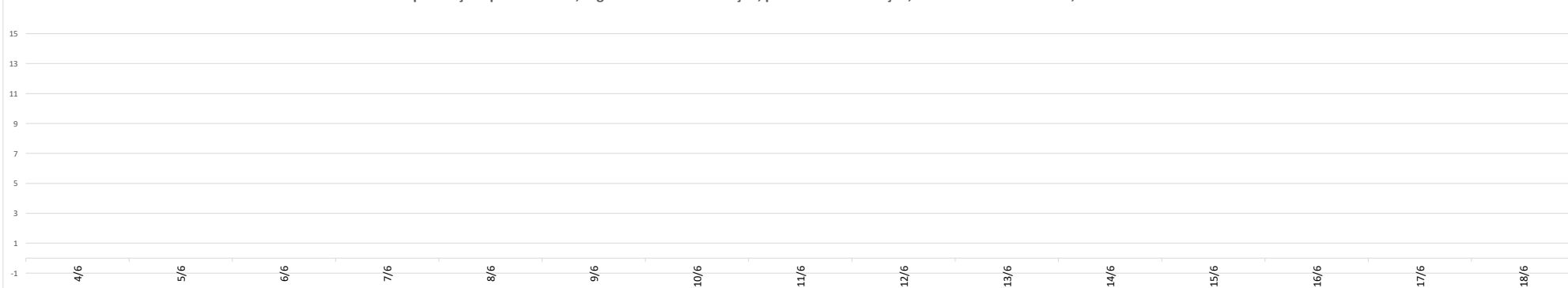
Hospitalizações por COVID-19, segundo data de internação, no Estado do Amazonas, nos últimos 15 dias



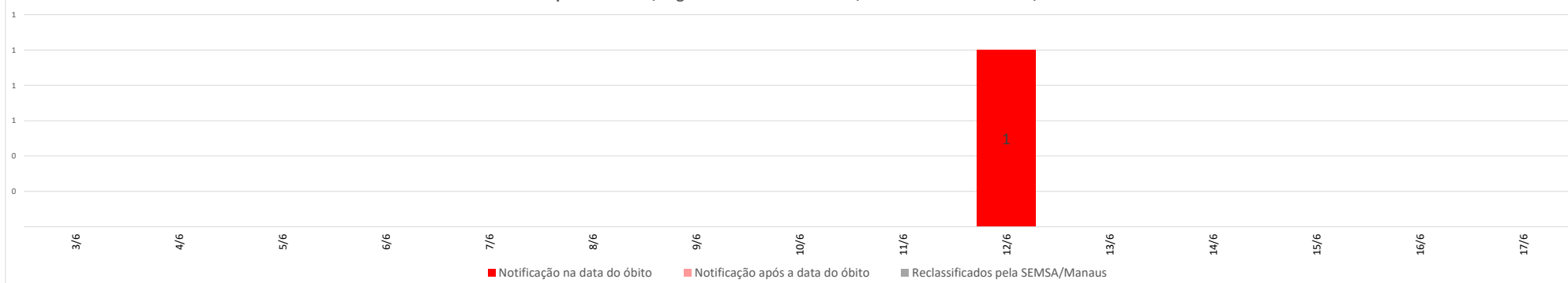
Hospitalizações por COVID-19, segundo data de internação, por data de internação, em Manaus, nos últimos 15 dias



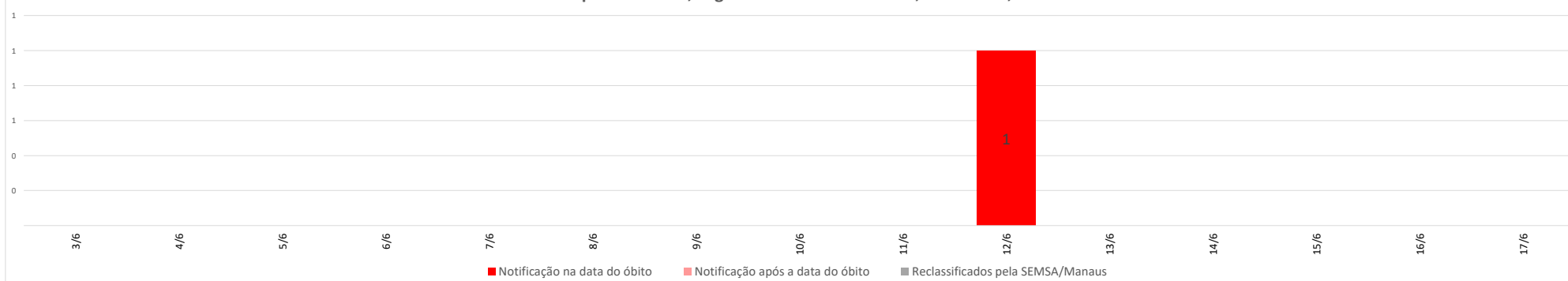
Hospitalizações por COVID-19, segundo data de internação, por data de internação, no Interior do Amazonas, nos últimos 15 dias



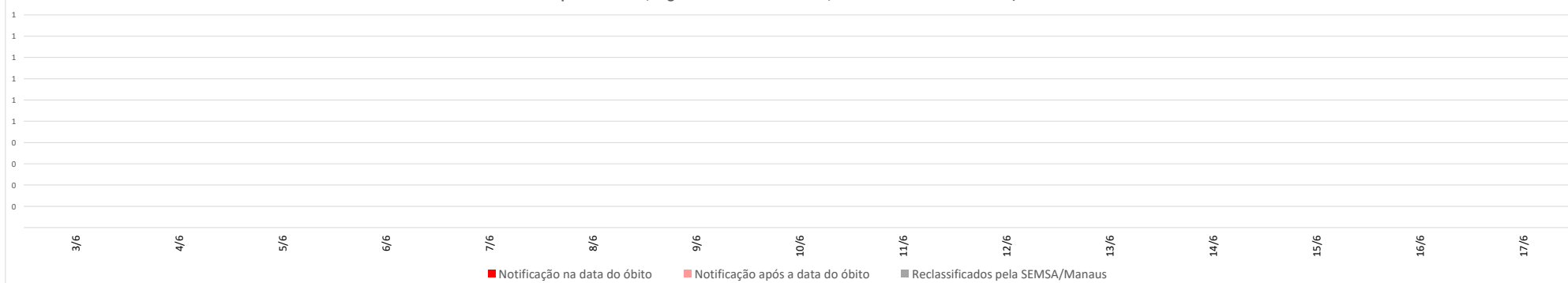
Óbitos confirmados por COVID-19, segundo data de ocorrência, no Estado do Amazonas, nos últimos 15 dias



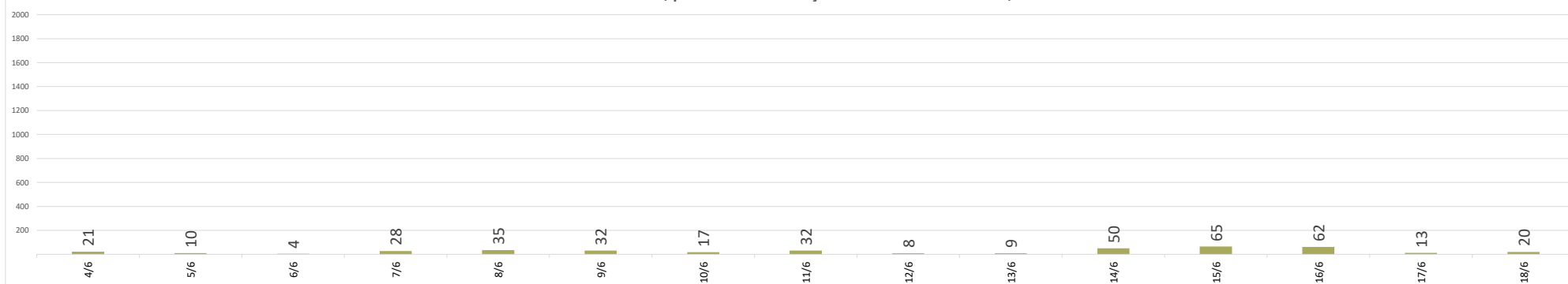
Óbitos confirmados por COVID-19, segundo data de ocorrência, em Manaus, nos últimos 15 dias



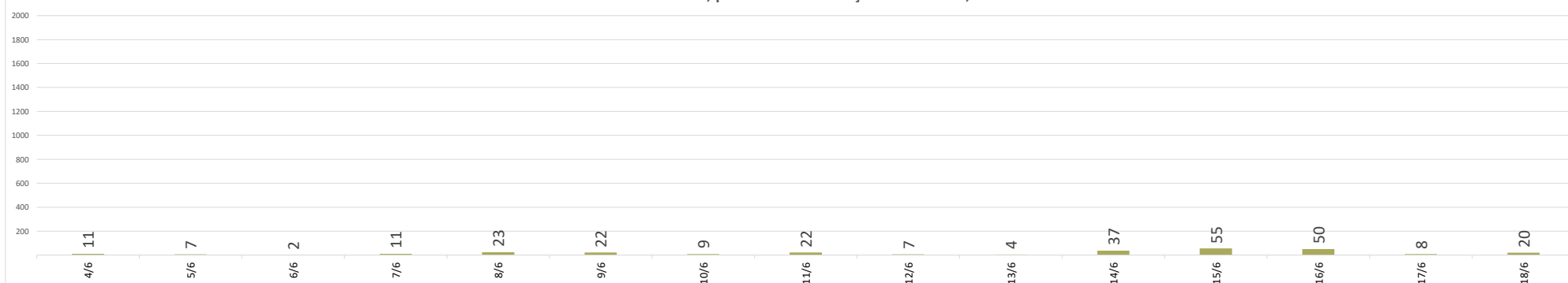
Óbitos confirmados por COVID-19, segundo data de ocorrência, no interior do Amazonas, nos últimos 15 dias



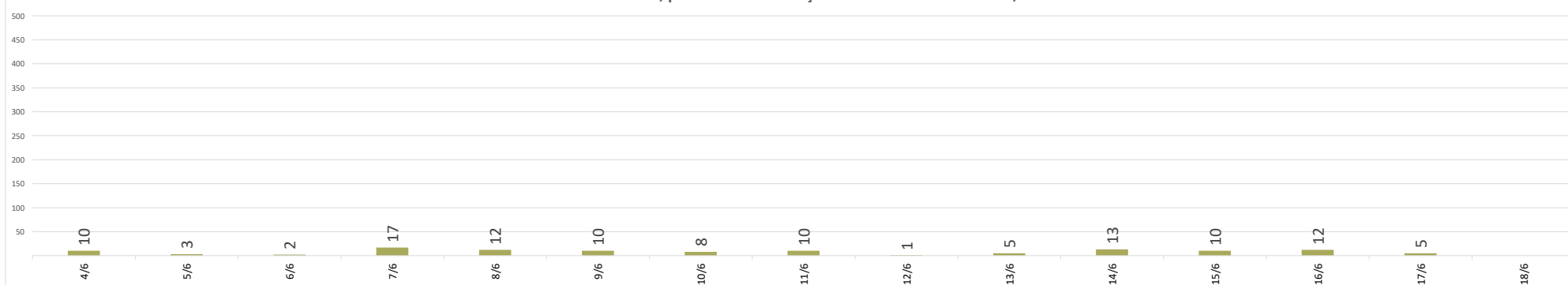
Casos confirmados de COVID-19, por data da notificação no Estado do Amazonas, nos últimos 15 dias

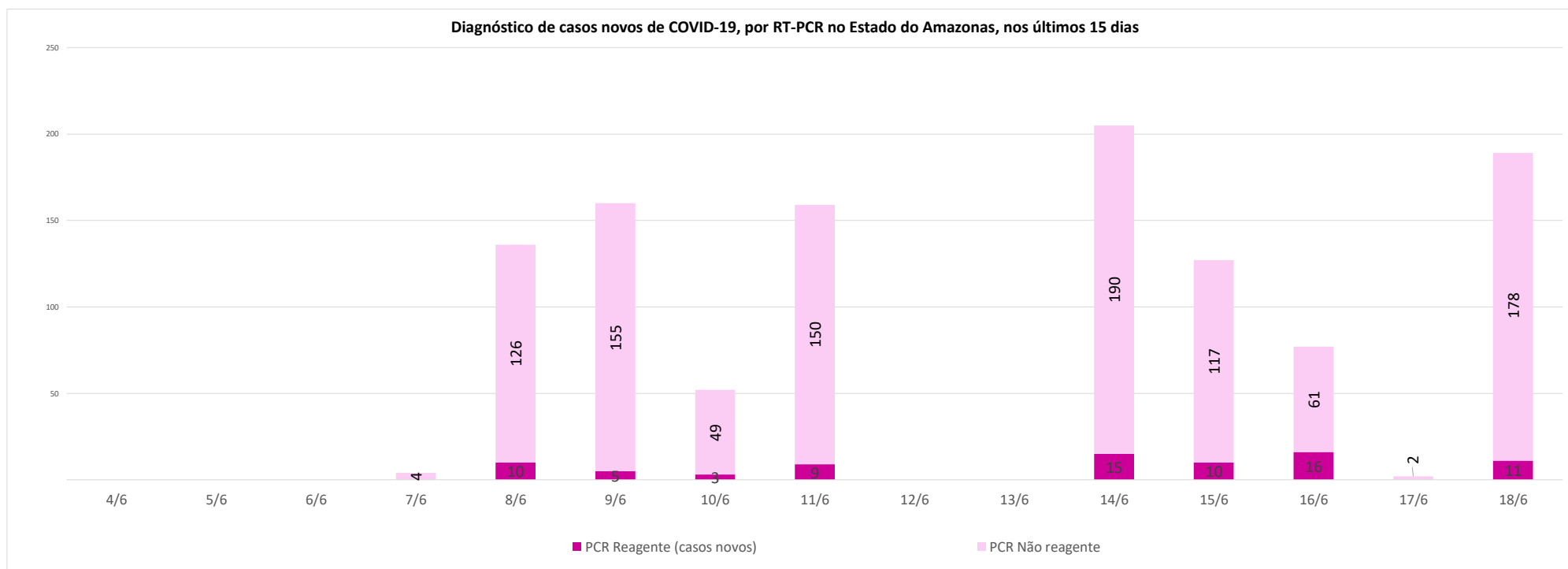


Casos confirmados de COVID-19, por data da notificação em Manaus, nos últimos 15 dias



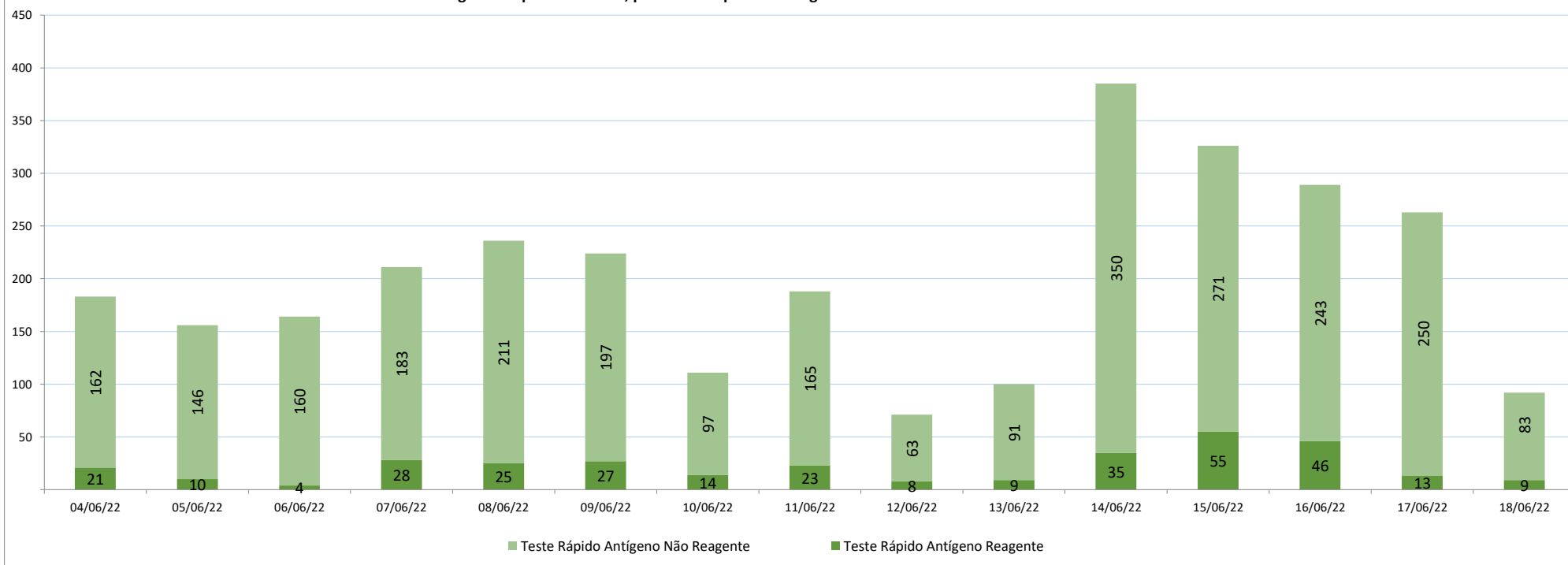
Casos confirmados de COVID-19, por data da notificação no Interior do Amazonas, nos últimos 15 dias





Para acessar a série histórica completa acesse: [https://www.fvs.am.gov.br/indicadorSalaSituacao\\_view/62/2](https://www.fvs.am.gov.br/indicadorSalaSituacao_view/62/2)

**Diagnóstico para COVID-19, por Teste Rápido de Antígeno no Estado do Amazonas nos últimos 15 dias**



Para acessar a série histórica completa acesse: [https://www.fvs.am.gov.br/indicadorSalaSituacao\\_view/62/2](https://www.fvs.am.gov.br/indicadorSalaSituacao_view/62/2)

**NOTA:**

(1) – Caso confirmado: Caso de síndrome gripal ou síndrome respiratória aguda grave associado à anosmia (disfunção olfativa) ou ageusia (disfunção gustatória) aguda sem outra causa pregressa, que se enquadre nos critérios clínico, clinico-epidemiológico, clinico-imagem ou laboratorial.

(2) – Casos recuperados: Pacientes que tiveram confirmação diagnóstica e saíram do período de isolamento domiciliar ou internação hospitalar. Excluem-se deste cálculo pessoas em isolamento domiciliar, internados e óbitos. Do total de 583241 casos confirmados, 568823 são recuperados e 241 casos em acompanhamento.

(3) – Óbitos Reclassificados: Óbitos por SRAG não especificados que estavam em investigação e foram encerrados na data de publicações do Boletim com confirmação para o COVID-19, conforme os novos critérios do Ministério da Saúde. Dos 654 óbitos ocorridos nos meses de Abril e Maio em investigação pela SEMSA Manaus, 345 foram reclassificados até a data de hoje.

(4) - **Covid-19 Causa Primária:** Internações que ocorreram em função da covid-19.

**Covid-19 Causa Secundária:** Internação ocorreu por outras patologias e a covid-19 foi diagnosticada através de protocolo de triagem.

(5) - De 02 novas internações, 0 pacientes foram internados por outras patologias sendo diagnosticados com covid-19 pelo protocolo de triagem.

(6) – Reforçando o compromisso com a transparência dos dados da COVID-19 no Estado do Amazonas, realizamos alterações no gráfico de óbitos com a finalidade de dar mais clareza aos dados divulgados pela FVS.

O gráfico óbitos por Covid-19 mostra todos os óbitos por COVID-19 na data da ocorrência, classificando-os em: (i) vermelho: óbitos que ocorreram nas últimas 24h que já apresentavam confirmação para COVID-19; (ii) rosa: óbitos que estavam em investigação e que tiveram sua confirmação para COVID-19 após 24 h da ocorrência do óbito; (iii) roxo: óbitos que estavam com diagnóstico para SRAG não especificado e que tiveram sua confirmação para COVID-19 após reclassificados pela SEMSA Manaus.

A evolução temporal dos óbitos por data de ocorrência, encontra-se disponível também no painel de monitoramento de séries temporais no endereço eletrônico [http://www.fvs.am.gov.br/indicadorSalaSituacao\\_view/69/2](http://www.fvs.am.gov.br/indicadorSalaSituacao_view/69/2), bem como a base de dados individualizada de SRAG atualizada semanalmente.

(7) - Todos os dados divulgados neste boletim, referentes ao município de Manaus, são publicados no site <https://covid19.manaus.am.gov.br/>

(8) – As secretarias municipais de saúde não funcionam aos finais de semana, portanto, os dados emitidos no boletim diário nos finais de semana são parciais e sujeito a alterações, que serão atualizadas no primeiro dia útil seguinte.

(9) - O cabeçalho do boletim diário será colorido de acordo com a fase atual do Risco Epidemiológico da COVID-19 no estado do Amazonas. O Estado está em risco Muito Baixo (fase Verde).



**Monitoramento de COVID-19 em indígenas no Amazonas**

[http://www.fvs.am.gov.br/indicadorSalaSituacao\\_view/63/2](http://www.fvs.am.gov.br/indicadorSalaSituacao_view/63/2)

**Monitoramento do perfil epidemiológico da COVID-19 no Estado do Amazonas**

[http://www.fvs.am.gov.br/indicadorSalaSituacao\\_view/60/2](http://www.fvs.am.gov.br/indicadorSalaSituacao_view/60/2)

**Monitoramento da realização de exames para identificação do Coronavírus**

[http://www.fvs.am.gov.br/indicadorSalaSituacao\\_view/62/2](http://www.fvs.am.gov.br/indicadorSalaSituacao_view/62/2)

**Fonte:**

As fontes de dados consultadas foram o Sistema de Informação da Vigilância Epidemiológica da Gripe (SIVEP-Gripe); Gerenciador de Ambiente Laboratorial (GAL); dados do e-SUS notifica; Formulário de Notificação Diária dos Municípios (Google Forms); RedCap Ministério da Saúde; RedCap da Fundação de Vigilância em Saúde do Amazonas; Secretaria Municipal de Limpeza Urbana (SEMULSP); Sistema de Informação sobre Mortalidade (SIM); Centro de Informações Estratégicas em Vigilância em Saúde do Amazonas (CIEVS/FVS-AM); Coordenação Estadual de Controle de Infecção em Serviços de Saúde (CECISS); Secretaria Especial de Saúde Indígena (SESAI/MS); Complexo Regulador /SISTER.

**NOTA: ESTE BOLETIM É FECHADO DIARIAMENTE AS 10:00 AS INFORMAÇÕES PODEM DIVERGIR DAS INFORMAÇÕES DIVULGADAS POSTERIORMENTE PELOS MUNICÍPIOS**

**DADOS PRELIMINARES SUJEITOS A REVISÃO.**

Av. Torquato Tapajós, 4010 - Colônia Santo Antônio  
Fone: (92) 3182 - 8550 / 3182 - 8551  
Manaus-AM-CEP 69093-018 / CNPJ: 07.141.411/0001-46  
Site: [www.fvs.am.gov.br](http://www.fvs.am.gov.br)  
E-mail: [dipre@fvs.am.gov.br](mailto:dipre@fvs.am.gov.br)

Fundação de  
Vigilância em  
Saúde do Amazonas  
Dra. Rosimary Costa Pinto

