

# Boletim Estiagem

## EMERGÊNCIA

Atalaia do Norte, Benjamin Contant, Amaturá, São Paulo de Oliveira, Santo Antônio do Içá, Tonantins, Tabatinga, Envira, Itamarati, Eirunepé, Ipixuna, Tefé, Coari, Jutai, Manaus, Maraã, Maués, Uarini, Pauini, Manaquiri.

## ALERTA

Anamá, Anori, Caapiranga, Careiro da Várzea, Codajás, Iranduba, Manacapuru, Novo Airão, Boca do Acre, Tapauá, Beruri, Humaitá, Manicoré, Novo Aripuanã, Nova Olinda do Norte, Borba, Guajará, Carauari, Juruá, Alvarães, Fonte Boa, Japurá, Barreirinha, Boa Vista do Ramos, Nhamundá, Urucará, São Sebastião do Uatumã, Parintins, Rio Preto da Eva, Itacoatiara, Silves, Itapiranga, Urucurituba, Autazes.

## ATENÇÃO

Lábrea, Canuntama, São Gabriel da Cachoeira, Santa Isabel do Rio Negro, Barcelos.

## NORMALIDADE

Presidente Figueiredo e Apuí



Famílias afetadas  
até o momento: **43 mil**



Pessoas afetadas  
até o momento: **174 mil**



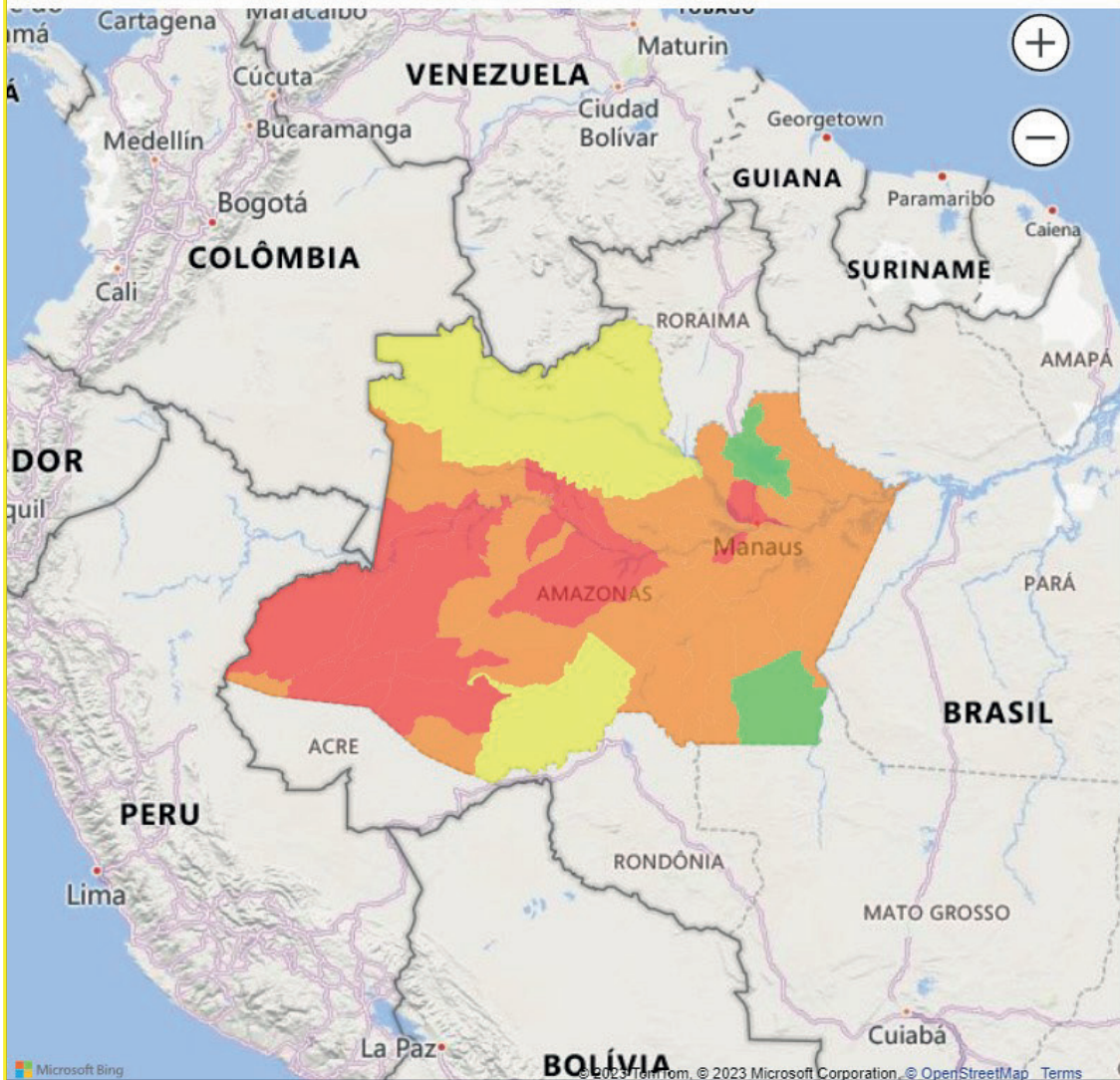
**6.782 FOCOS DE CALOR NO AMAZONAS**

- Região Metropolitana  
**879 focos (12,96%)**
- Região Sul do Amazonas  
**3.988 focos (58,80%)**
- Focos de calor em áreas do estado  
**1.127 focos (16,62%)**
- Focos de calor em áreas federais  
**3.905 focos (57,58%)**
- Focos de calor em vazios cartográficos  
**1.750 focos (25,8%)**

## CORPO DE BOMBEIROS

**PERÍODO:** 12 de julho a 28 de setembro  
**TOTAL DE INCÊNDIOS COMBATIDOS:** 1.382  
**CAPITAL:** 510  
**INTERIOR:** 872

LEGENDA: ● ALERTA ● ATENÇÃO ● NORMAL ● SIT. EMERGÊNCIA



CALHA	QUANT. MUNIC.	NORMAL	ATENÇÃO	ALERTA	SITUAÇÃO DE EMERGÊNCIA
ALTO SOLIMÕES	7	0	0	0	7
BAIXO AMAZONAS	7	0	0	7	0
BAIXO SOLIMÕES	9	0	0	8	1
JURUÁ	7	0	0	3	4
MADEIRA	6	1	0	5	0
MÉDIO AMAZONAS	7	1	0	6	0
MÉDIO SOLIMÕES	8	0	0	3	5
PURUS	6	0	2	3	1
RIO NEGRO	5	0	3	1	1
<b>Total</b>	<b>62</b>	<b>2</b>	<b>5</b>	<b>36</b>	<b>19</b>

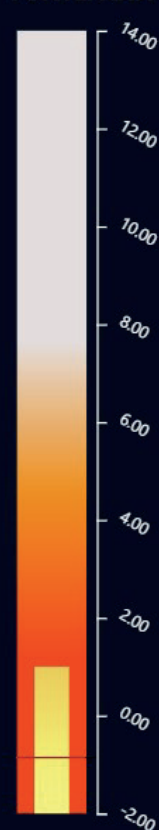


## CALHA: ALTO SOLIMÕES

MUNICÍPIO	STATUS DA VAZANTE	FALTA P/ MÍNIMA
AMATURA	SIT. EMERGÊNCIA	
ATALAIA DO NORTE	SIT. EMERGÊNCIA	
BENJAMIN CONSTANT	SIT. EMERGÊNCIA	
SANTO ANTÔNIO DO IÇÁ	SIT. EMERGÊNCIA	1,10
SÃO PAULO DE OLIVENÇA	SIT. EMERGÊNCIA	
TABATINGA	SIT. EMERGÊNCIA	1,10
TONANTINS	SIT. EMERGÊNCIA	

### TABATINGA

TIPO: AUTO  
FONTE: ANA



**13,82**

COTA MÁXIMA  
28/05/1999

**0,24**

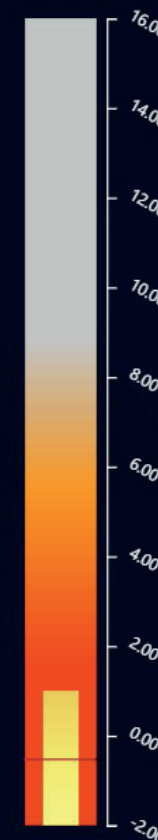
ÚLTIMO REGISTRO  
29/09/2023

**-0,86**

COTA MÍNIMA  
11/10/2010

### SANTO ANTÔNIO DO IÇÁ

TIPO: MANUAL  
FONTE: ANA



**15,05**

COTA MÁXIMA  
30/05/2015

**0,57**

ÚLTIMO REGISTRO  
29/09/2023

**-0,53**

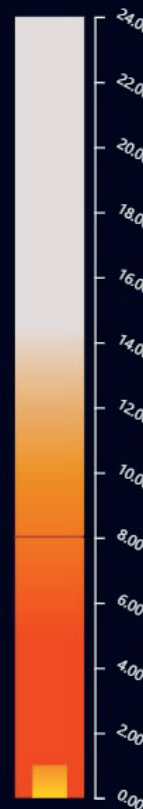
COTA MÍNIMA  
13/10/2010



## CALHA: MÉDIO SOLIMÕES

MUNICÍPIO	STATUS DA VAZANTE	FALTA P/ MÍNIMA
ALVARÃES	ALERTA	
COARI	SIT. EMERGÊNCIA	1,68
FONTE BOA	ALERTA	2,51
JAPURÁ	ALERTA	
JUTAÍ	SIT. EMERGÊNCIA	
MARAÃ	SIT. EMERGÊNCIA	0,99
TEFÉ	SIT. EMERGÊNCIA	
UARINI	SIT. EMERGÊNCIA	

**FONTE BOA**  
TIPO: MANUAL  
FONTE: ANA



**22,82**

COTA MÁXIMA

07/07/1989

**10,53**

ÚLTIMO REGISTRO

26/09/2023

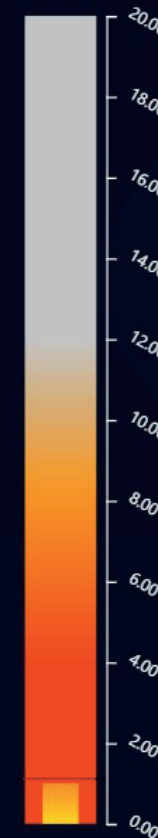
**8,02**

COTA MÍNIMA

16/10/2010

**COARI**

TIPO: MANUAL  
FONTE: ANA



**18,01**

COTA MÁXIMA

24/06/2015

**2,8**

ÚLTIMO REGISTRO

29/09/2023

**1,12**

COTA MÍNIMA

28/10/2010



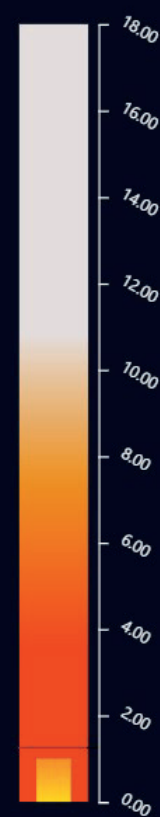


# CALHA: BAIXO SOLIMÕES

MUNICÍPIO	STATUS DA VAZANTE	FALTA P/ MÍNIMA
ANAMÃ	ALERTA	
ANORI	ALERTA	
CAAPIRANGA	ALERTA	
CAREIRO CASTANHO	ALERTA	
CAREIRO DA VÁRZEA	ALERTA	2,53
CODAJÁS	ALERTA	
IRANDUBA	ALERTA	
MANACAPURU	ALERTA	2,15
MANAQUIRI	SIT. EMERGÊNCIA	

## CAREIRO DA VÁRZEA

TIPO: AUTO  
FONTE: ANA



**17,46**

COTA MÁXIMA  
06/06/2021

**3,78**

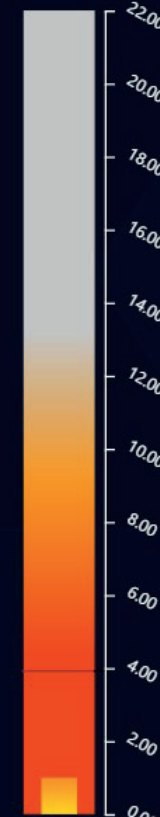
ÚLTIMO REGISTRO  
28/09/2023

**1,25**

COTA MÍNIMA  
25/10/2010

## MANACAPURU

TIPO: AUTO/MANUAL  
FONTE: ANA



**20,86**

COTA MÁXIMA  
17/06/2021

**6,07**

ÚLTIMO REGISTRO  
29/09/2023

**3,92**

COTA MÍNIMA  
26/10/2010

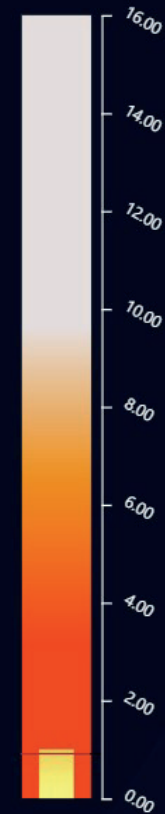


## CALHA: MÉDIO AMAZONAS

MUNICÍPIO	STATUS DA VAZANTE	FALTA P/ MÍNIMA
AUTAZES	ALERTA	
ITACOATIARA	ALERTA	2,41
ITAPIRANGA	ALERTA	
PRESIDENTE FIGUEIREDO	NORMAL	
RIO PRETO DA EVA	ALERTA	
SILVES	ALERTA	
URUCURITUBA	ALERTA	

### ITACOATIARA

TIPO: AUTO  
FONTE: ANA



**15,20**

COTA MÁXIMA  
20/05/2021

**3,32**

ÚLTIMO REGISTRO  
29/09/2023

**0,91**

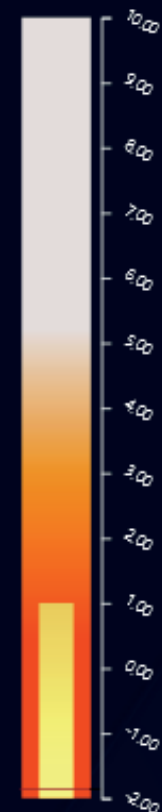
COTA MÍNIMA  
24/10/2010



## CALHA: BAIXO AMAZONAS

MUNICÍPIO	STATUS DA VAZANTE	FALTA P/ MÍNIMA
BARREIRINHA	ALERTA	
BOA VISTA DO RAMOS	ALERTA	
MAUÉS	SIT. EMERGÊNCIA	
NHAMUNDÁ	ALERTA	
PARINTINS	ALERTA	2,14
SÃO SEBASTIÃO DO UATUMÃ	ALERTA	
URUCARÁ	ALERTA	

**PARINTINS**  
TIPO: MANUAL  
FONTE: ANA



**9,46**  
COTA MÁXIMA  
21/05/2021

**0,28**  
ÚLTIMO REGISTRO  
28/09/2023

**-1,86**  
COTA MÍNIMA  
24/10/2010



## CALHA: JURUÁ

MUNICÍPIO	STATUS DA VAZANTE	FALTA P/ MÍNIMA
CARAUARI	ALERTA	
EIRUNEPÉ	SIT. EMERGÊNCIA	1,45
ENVIRA	SIT. EMERGÊNCIA	0,61
GUAJARÁ	ALERTA	1,62
IPIXUNA	SIT. EMERGÊNCIA	0,55
ITAMARATI	SIT. EMERGÊNCIA	0,92
JURUÁ	ALERTA	

### GUAJARÁ

TIPO: AUTO  
FONTE: ANA



### IPIXUNA

TIPO: MANUAL  
FONTE: ANA

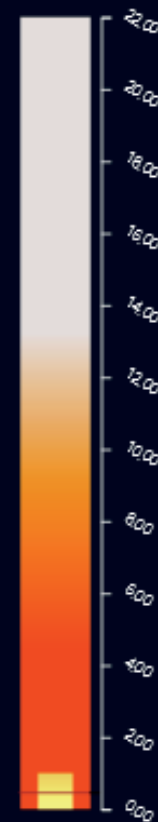




## CALHA: PURUS

MUNICÍPIO	STATUS DA VAZANTE	FALTA P/ MÍNIMA
BERURI	ALERTA	1,99
BOCA DO ACRE	ALERTA	0,72
CANUTAMA	ATENÇÃO	
LÁBREA	ATENÇÃO	4,22
PAUINI	SIT. EMERGÊNCIA	1,34
TAPAUÁ	ALERTA	

**LÁBREA**  
TIPO: MANUAL  
FONTE: ANA



**21,79**

COTA MÁXIMA  
13/04/1997

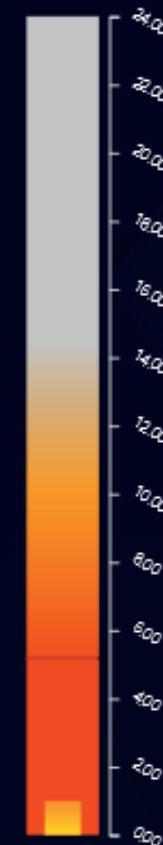
**4,67**

ÚLTIMO REGISTRO  
26/09/2023

**0,45**

COTA MÍNIMA  
17/10/1937

**BERURI**  
TIPO: MANUAL  
FONTE: ANA



**22,36**

COTA MÁXIMA  
24/06/2015

**7,17**

ÚLTIMO REGISTRO  
29/09/2023

**5,18**

COTA MÍNIMA  
25/10/2010

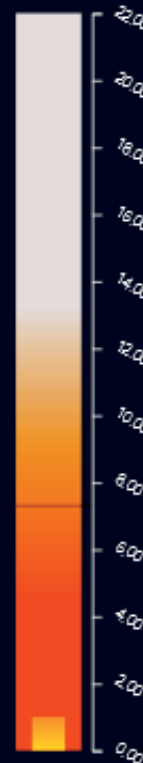


# CALHA: MADEIRA

MUNICÍPIO	STATUS DA VAZANTE	FALTA P/ MÍNIMA
APUÍ	NORMAL	
BORBA	ALERTA	
HUMAITÁ	ALERTA	0,93
MANICORÉ	ALERTA	
NOVA OLINDA DO NORTE	ALERTA	1,13
NOVO ARIPUANÃ	ALERTA	

## NOVA OLINDA DO NORTE

TIPO: AUTO  
FONTE: ANA



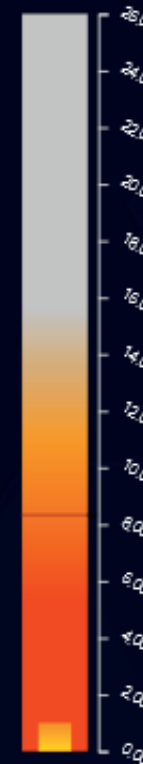
**20,80**  
COTA MÁXIMA  
05/05/2009

**8,43**  
ÚLTIMO REGISTRO  
28/09/2023

**7,30**  
COTA MÍNIMA  
24/10/1995

## HUMAITÁ

TIPO: AUTO/MANUAL  
FONTE: ANA



**25,63**  
COTA MÁXIMA  
10/04/2014

**9,26**  
ÚLTIMO REGISTRO  
29/09/2023

**8,33**  
COTA MÍNIMA  
01/10/1969

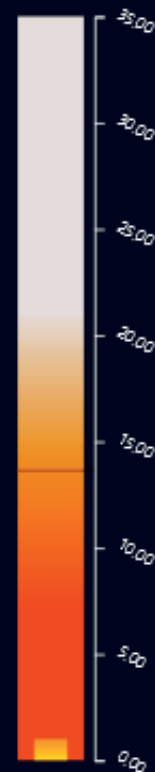


## CALHA: NEGRO

MUNICÍPIO	STATUS DA VAZANTE	FALTA P/ MÍNIMA
BARCELOS	ATENÇÃO	2,12
MANAUS	SIT. EMERGÊNCIA	2,25
NOVO AIRÃO	ALERTA	-1,97
SANTA ISABEL DO RIO NEGRO	ATENÇÃO	2,17
SÃO GABRIEL DA CACHOEIRA	ATENÇÃO	2,98

### MANAUS

TIPO: AUTO/MANUAL  
FONTE: ANA



**30,02**

COTA MÁXIMA

16/06/2021

**15,88**

ÚLTIMO REGISTRO

29/09/2023

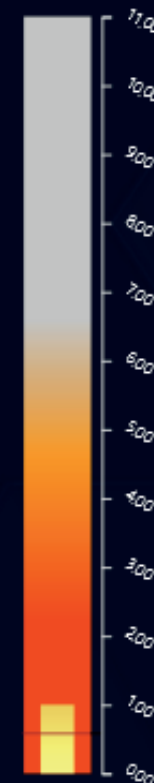
**13,63**

COTA MÍNIMA

24/10/2010

### BARCELOS

TIPO: AUTO  
FONTE: ANA



**10,52**

COTA MÁXIMA

22/06/2022

**2,7**

ÚLTIMO REGISTRO

29/09/2023

**0,58**

COTA MÍNIMA

18/03/1980

